PREFEITURA DE MANAUS
INSTITUTO MUNICIPAL DE MOBILIDADE URBANA - IMMU
GESTÃO DE TRÂNSITO
DIRETORIA DE ENGENHARIA E EDUCAÇÃO PARA O TRÂNSITO
DEPARTAMENTO DE EDUCAÇÃO DE TRÂNSITO E ESTATÍSTICA
DIVISÃO DE GESTÃO DA INFORMAÇÃO

COMPARATIVO DE VÍTIMAS FATAIS EM SINISTROS DE TRÂNSITO EM MANAUS - 2011 / 2012 / 2013 / 2014 / 2015 / 2016 / 2017 / 2018 / 2019 / 2020 / 2021 / 2022 E 2023

VÍTIMAS FATAIS														
ANO	JAN	FEV	MAR	SUBTOTAL	ABR	MAIO	JUN	JUL	AGO	SET	OUT	NOV	DEZ	TOTAL
2014	18	10	38	66	23	19	23	19	14	30	24	20	13	251
2015	14	25	20	59	20	15	14	22	24	19	29	14	20	236
2016	19	14	14	47	16	15	19	24	22	17	19	14	17	210
2017	21	12	23	56	20	16	14	16	17	18	22	19	26	224
2018	16	20	14	50	20	12	21	19	22	15	13	20	20	212
2019	20	11	19	50	15	12	24	16	19	22	19	14	24	215
2020	10	18	14	42	9	25	18	16	19	35	21	17	26	228
2021	12	18	15	45	22	24	21	18	21	13	19	22	14	219
2022	15	18	27	60	19	23	18	21	28	17	27	21	26	260
2023	28	21	12	61										61
Comp. 2022 e 2023	86,7%	16,7%	-55,6%	1,7%										-76,5%

Dados atualizados em: 21 DE MARÇO de 2023 às 09:00 (IML) - Sujeito a alterações

Atualização CCO: Sem acesso aos dados do cco - Sujeito a alterações

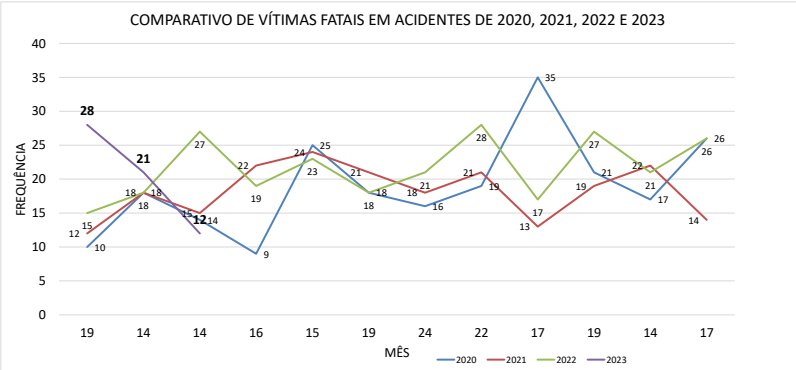

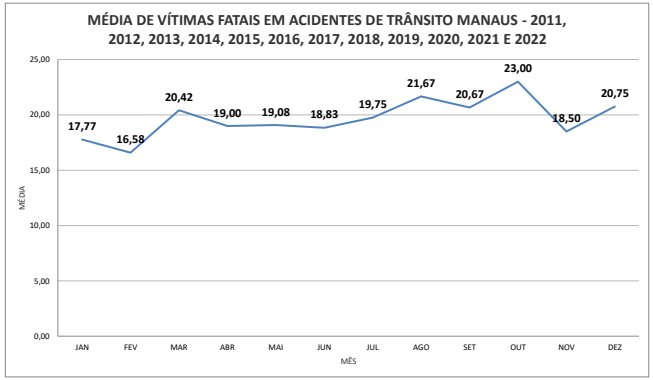

Manaus, 21 DE MARÇO de 2023.

ELABORADO POR :

KEIKO SILVA AIKAWA
Divisão de Gestão da Informação

RAIMUNDO NOGUEIRA DE SOUSA
Divisão de Gestão da Informação

Responsáveis:

PEDRO MIRANDA DIAS
Diretor de Departamento de Educação de Trânsito e Estatística

PREFEITURA DE MANAUS
INSTITUTO MUNICIPAL DE MOBILIDADE URBANA - IMMU
GESTÃO DE TRÂNSITO
DIRETORIA DE ENGENHARIA E EDUCAÇÃO PARA O TRÂNSITO
DEPARTAMENTO DE EDUCAÇÃO DE TRÂNSITO E ESTATÍSTICA
DIVISÃO DE GESTÃO DA INFORMAÇÃO

XVI Prêmio Denatran de Educação no Trânsito
1º Lugar Manaustrans 2017
Minha escolha faz a diferença no trânsito

Comparativo de Vítimas Fatais de **01 DE JANEIRO A 21 DE MARÇO 2022/2023** por NATUREZA do SINISTRO e TIPO DE VÍTIMA

NATUREZA DO SINISTRO	2022	2023	% COMPARATIVO 2022/2023
ATROPELAMENTO	15	21	**40,00**
CAPOTAMENTO	2	0	**-100,00**
COLISÃO	17	24	**41,18**
CHOQUE	5	5	**0,00**
QUEDA	9	2	**-77,78**
TOMBAMENTO	0	0	**#DIV/0!**
N/I	2	2	**0,00**
TOTAL	**50**	**54**	**8,00**

Fonte: IML/CCO - Sujeito à alterações

TIPO DE VÍTIMAS FATAIS	2022	2023	% COMPARATIVO 2022/2023
MOTOCICLISTA	**23**	**26**	**13,04**
MOTORISTA	**2**	**2**	**0,00**
PEDESTRE	**14**	**22**	**57,14**
PASSAGEIROS OCUPANTES DE VEÍCULOS LEVES(Automóveis,Motocicletas)	**4**	**8**	**100,00**
PASSAGEIROS OCUPANTES DE VEÍCULOS PESADOS(Caminhões, Microônibus,Carretas,Ônibus)	**2**	**1**	**-50,00**
CICLISTA	**1**	**0**	**-100,00**
N/I	**5**	**2**	**-60,00**
TOTAL	**51**	**61**	**19,61**

Fonte: IML/CCO - Sujeito à alterações

Manaus, 21 DE MARÇO de 2023.

Responsáveis: ***PEDRO MIRANDA DIAS***
Diretor de Departamento de Educação de Trânsito e Estatística

KEIKO SILVA AIKAWA
Divisão de Gestão da Informação

RAIMUNDO NOGUEIRA DE SOUSA
Divisão de Gestão da Informação

PREFEITURA DE MANAUS
INSTITUTO MUNICIPAL DE MOBILIDADE URBANA - IMMU
GESTÃO DE TRÂNSITO
DIRETORIA DE ENGENHARIA E EDUCAÇÃO PARA O TRÂNSITO
DEPARTAMENTO DE EDUCACÃO DE TRÂNSITO E ESTATÍSTICA
DIVISÃO DE GESTÃO DA INFORMAÇÃO

XVI Prêmio Denatran de Educação no Trânsito
1º Lugar Manaustrans 2017
Minha escolha faz a diferença no trânsito

EVOLUÇÃO DOS ÍNDICES (A CADA 100.000 hab) DE VÍTIMAS FATAIS DE SINISTROS DE TRÂNSITO OCORRIDOS EM MANAUS DE 1999 A 2023*

ÍNDICE DAS VÍTIMAS FATAIS X POPULAÇÃO

ANO	1999	2000	2001	2002	2003	2004	2005	2006	2007	2008	2009	2010	2011	2012	2013	2014	2015	2016	2017	2018	2019	2020	2021	2022	2023*
VÍTIMAS FATAIS	191	223	176	209	221	228	242	297	258	227	193	277	279	242	256	251	236	210	224	212	215	228	219	260	61
POPULAÇÃO	1.255.049	1.285.835	1.451.958	1.488.805	1.527.314	1.592.555	1.644.690	1.688.524	1.709.010	1.731.993	1.738.641	1.802.014	1.832.423	1.861.838	1.982.177	2.020.301	2.057.711	2.094.391	2.130.264	2.145.444	2.182.763	2.219.580	2.219.580	2.255.903	2.255.904
ÍNDICE VÍTIMAS FATAIS / 100.000 Habitantes	**15,22**	**17,34**	**12,12**	**14,04**	**14,47**	**14,32**	**14,71**	**17,59**	**15,10**	**13,11**	**11,10**	**15,37**	**15,23**	**13,00**	**12,92**	**12,42**	**11,47**	**10,03**	**10,52**	**9,88**	**9,85**	**10,27**	**9,87**	**11,53**	**2,70**

Fonte de dados populacionais: IBGE(Instituto Brasileiro de Geografia e Estatística). Acesso em 20 de setembro de 2022 às 10:03h
Dados atualizados em: 21 DE MARÇO de 2023 às 09:00 (IML) - Sujeito a alterações

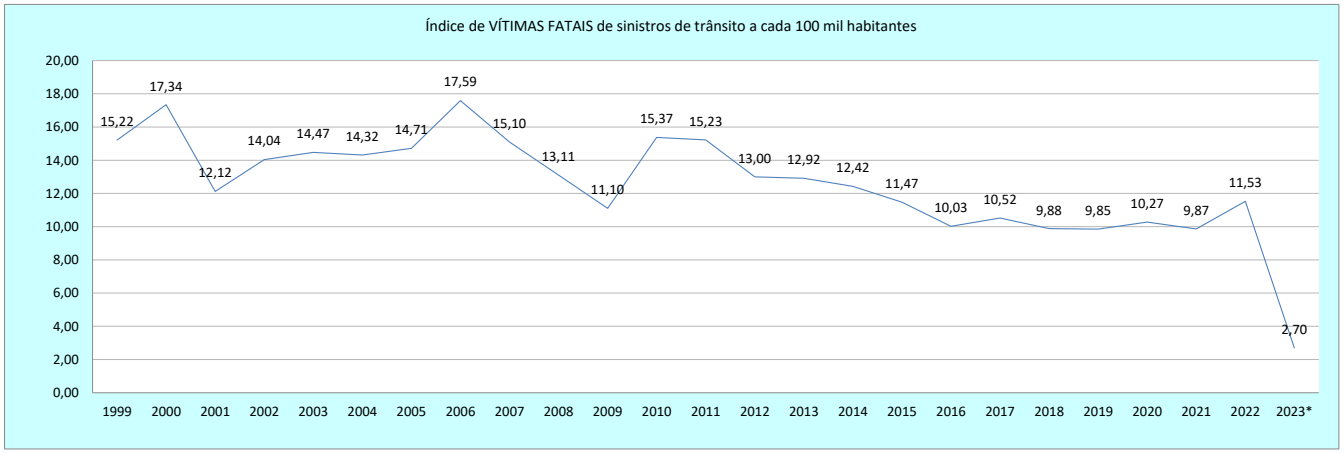

PREFEITURA DE MANAUS
INSTITUTO MUNICIPAL DE MOBILIDADE URBANA - IMMU
GESTÃO DE TRÂNSITO
DIRETORIA DE ENGENHARIA E EDUCAÇÃO PARA O TRÂNSITO
DEPARTAMENTO DE EDUCACÃO DE TRÂNSITO E ESTATÍSTICA
DIVISÃO DE GESTÃO DA INFORMAÇÃO

XVI Prêmio Denatran de Educação no Trânsito
1º Lugar Manaustrans 2017
Minha escolha faz a diferença no trânsito

EVOLUÇÃO DOS ÍNDICES (A CADA 100.000 hab) DE VÍTIMAS FATAIS DE SINISTROS DE TRÂNSITO OCORRIDOS EM MANAUS/2023*													
ÍNDICE DAS VÍTIMAS FATAIS X POPULAÇÃO													
MÊS	JAN	FEV	MAR	ABR	MAI	JUN	JUL	AGO	SET	OUT	NOV	DEZ	TOTAL
VÍTIMAS FATAIS	28	21	12										61
POPULAÇÃO	2.255.903	2.255.903	2.255.903	2.255.903	2.255.903	2.255.903	2.255.903	2.255.903	2.255.903	2.255.903	2.255.903	2.255.904	2.255.903
ÍNDICE VÍTIMAS FATAIS / 100.000 Habitantes	1,24	0,93	0,53										2,70

Fonte de dados populacionais: IBGE(Instituto Brasileiro de Geografia e Estatística). Acesso em 20 de setembro de 2022 às 10:03h
Dados atualizados em: 21 DE MARÇO de 2023 às 09:00 (IML) - Sujeito a alterações

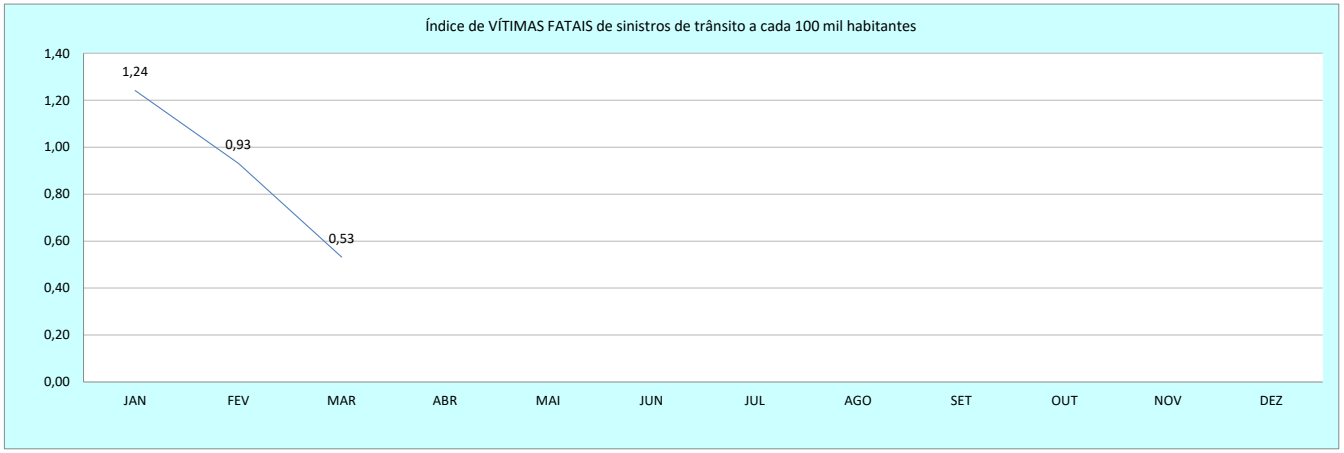

Manaus, 21 DE MARÇO de 2023.
Responsáveis:
visto

PEDRO MIRANDA DIAS
Diretor de Departamento de Educação de Trânsito e Estatística

KEIKO SILVA AIKAWA
Divisão de Gestão da Informação

PREFEITURA DE MANAUS
INSTITUTO MUNICIPAL DE MOBILIDADE URBANA - IMMU
GESTÃO DE TRÂNSITO
DIRETORIA DE ENGENHARIA E EDUCAÇÃO PARA O TRÂNSITO
DEPARTAMENTO DE EDUCAÇÃO DE TRÂNSITO E ESTATÍSTICA
DIVISÃO DE GESTÃO DA INFORMAÇÃO

XVI Prêmio Denatran de Educação no Trânsito 1º Lugar Manaustrans 2017
Minha escolha faz a diferença no trânsito

EVOLUÇÃO DOS ÍNDICES (A CADA 10.000 VEÍCULOS) DE VÍTIMAS FATAIS DE SINISTROS DE TRÂNSITO OCORRIDOS EM MANAUS DE 1999 A 2023

ÍNDICE DAS VÍTIMAS FATAIS X FROTA

ANO	1999	2000	2001	2002	2003	2004	2005	2006	2007	2008	2009	2010	2011	2012	2013	2014	2015	2016	2017	2018	2019	2020	2021	2022	2023*
VÍTIMAS FATAIS	191	223	176	209	221	228	242	297	258	227	193	277	279	242	256	251	236	210	224	212	215	228	219	260	61
FROTA	197.045	200.843	213.202	247.728	265.271	286.899	315.448	345.163	376.642	413.579	451.199	495.525	540.037	581.479	623.945	665.011	692.725	710.586	729.143	756.982	791.677	823.428	855.922	894.270	900.479
ÍNDICE VÍTIMAS FATAIS / 10.000 VEÍCULOS	**9,69**	**11,10**	**8,26**	**8,44**	**8,33**	**7,95**	**7,67**	**8,60**	**6,85**	**5,49**	**4,28**	**5,59**	**5,17**	**4,16**	**4,10**	**3,77**	**3,41**	**2,96**	**3,07**	**2,80**	**2,72**	**2,77**	**2,56**	**2,91**	**0,68**

Frota: DETRAN/AM - mês de referência FEV/2023

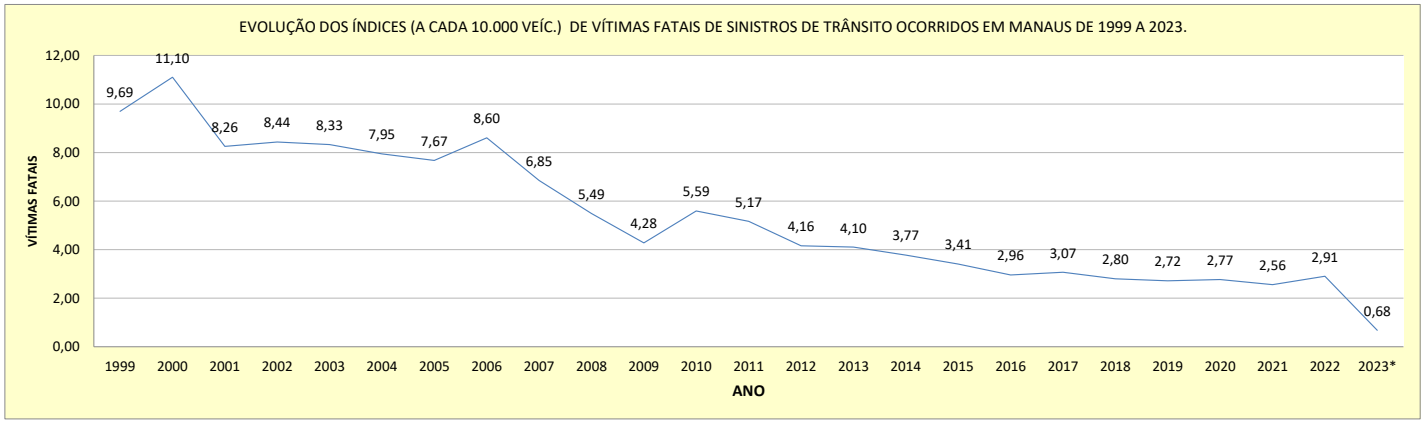

Dados atualizados em: 21 DE MARÇO de 2023 às 09:00 (IML) - Sujeito a alterações
Atualização CCO: Sem acesso aos dados do cco - Sujeito a alterações

PREFEITURA DE MANAUS
INSTITUTO MUNICIPAL DE MOBILIDADE URBANA - IMMU
GESTÃO DE TRÂNSITO
DIRETORIA DE ENGENHARIA E EDUCAÇÃO PARA O TRÂNSITO
DEPARTAMENTO DE EDUCACÃO DE TRÂNSITO E ESTATÍSTICA
DIVISÃO DE GESTÃO DA INFORMAÇÃO

EVOLUÇÃO DOS ÍNDICES (A CADA 10.000 VEÍCULOS) DE VÍTIMAS FATAIS DE SINISTROS DE TRÂNSITO OCORRIDOS EM MANAUS/2023

ÍNDICE DAS VÍTIMAS FATAIS X FROTA													
MÊS	**JAN**	**FEV**	**MAR**	**ABR**	**MAI**	**JUN**	**JUL**	**AGO**	**SET**	**OUT**	**NOV**	**DEZ**	**TOTAL**
VÍTIMAS FATAIS	28	21	12										61
FROTA	897.614	900.479	900.479										894.270
ÍNDICE VÍTIMAS FATAIS / 10.000 VEÍCULOS	**0,31**	**0,23**	**0,13**										**0,68**

Frota: DETRAN/AM - mês de referência dezembro/2022

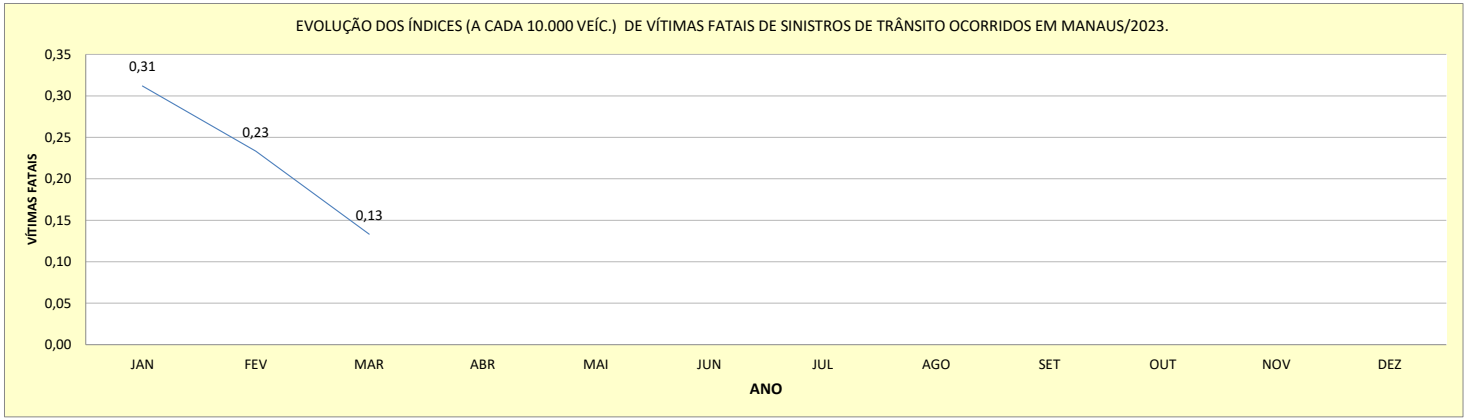

Manaus, 21 DE MARÇO de 2023.

Responsáveis:

PEDRO MIRANDA DIAS
Diretor de Departamento de Educação de Trânsito e Estatística

KEIKO SILVA AIKAWA
Divisão de Gestão da Informação

visto:

PREFEITURA DE MANAUS
INSTITUTO MUNICIPAL DE MOBILIDADE URBANA - IMMU
GESTAO DE TRANSITO
DIRETORIA DE ENGENHARIA E EDUCAÇÃO PARA O TRÂNSITO
DEPARTAMENTO DE EDUCAÇÃO DE TRÂNSITO E ESTATISTICA
DIVISÃO DE GESTÃO DA INFORMAÇÃO

XVI Prêmio Denatran de Educação no Trânsito 1º Lugar Manaustrans 2017 — Minha escolha faz a diferença no trânsito

MAPA DAS VÍTIMAS FATAIS POR ZONA **DE 01 JANEIRO A 21 DE MARÇO DE 2023**

ORD	LOCAL	BAIRRO	ZONA	JAN	FEV	MAR	ABR	MAI	JUN	JUL	AGO	SET	OUT	NOV	DEZ	TOTAL GERAL	Percentual
1	AVENIDA MARGARITA	CIDADE DE DEUS	NORTE	4	0	2										6	9,84%
2	AVENIDA COSME FERREIRA	COROADO	LESTE	0	3	2										5	8,20%
3	AVENIDA TORQUATO TAPAJOS	FLORES	CENTRO-SUL	2	2	1										5	8,20%
4	AVENIDA CORONEL TEIXEIRA	PONTA NEGRA	OESTE	1	1	1										3	4,92%
5	AVENIDA GOVERNADOR JOSE LINDOSO	FLORES	CENTRO-SUL	1	1	1										3	4,92%
6	AVENIDA AUTAZ MIRIM	ARMANDO MENDES/TANCREDO NEVES	LESTE	0	2	0										2	3,28%
7	AVENIDA CAMAPUA	CIDADE NOVA	NORTE	0	2	0										2	3,28%
8	AVENIDA IRAQUE	TANCREDO NEVES	LESTE	2	0	0										2	3,28%
9	AVENIDA RODRIGO OTAVIO	JAPIIM	SUL	0	2	0										2	3,28%
10	ESTRADA DO TARUMA	TARUMA	OESTE	2	0	0										2	3,28%
11	RUA 40-B	FRANCISCA MENDES	NORTE	2	0	0										2	3,28%
12	RUA OSCAR BOREL	COMPENSA	OESTE	1	1	0										2	3,28%
13	AVENIDA BRIGADEIRO HILARIO GURJAO	JORGE TEIXEIRA	LESTE	1	0	0										1	1,64%
14	AVENIDA CARVALHO LEAL X AVENIDA SILVES	CACHOEIRINHA	SUL	0	0	1										1	1,64%
15	AVENIDA CONSTANTINO NERY	CENTRO	SUL	0	1	0										1	1,64%
16	AVENIDA DAS FLORES	LAGO AZUL	NORTE	0	0	1										1	1,64%
17	AVENIDA DJALMA BATISTA	PARQUE 10	CENTRO-SUL	1	0	0										1	1,64%
18	AVENIDA DO PASSARINHO	COLONIA TERRA NOVA	NORTE	1	0	0										1	1,64%
19	AVENIDA DOM PEDRO	DOM PEDRO	CENTRO-OESTE	0	0	1										1	1,64%
20	AVENIDA DOS OITIS	DISTRITO INDUSTRIAL II	LESTE	0	1	0										1	1,64%
21	AVENIDA FLORIANO PEIXOTO	CENTRO	SUL	1	0	0										1	1,64%
22	AVENIDA MINISTRO JOAO GONCALVES	DISTRITO INDUSTRIAL I	SUL	0	1	0										1	1,64%
23	AVENIDA NATHAN XAVIER	NOVO ALEIXO	NORTE	1	0	0										1	1,64%
24	AVENIDA NEPAL	NOVA CIDADE	NORTE	1	0	0										1	1,64%
25	AVENIDA NOEL NUTELS	CIDADE NOVA	NORTE	0	1	0										1	1,64%
26	AVENIDA PEDRO TEIXEIRA	DOM PEDRO	OESTE	1	0	0										1	1,64%
27	AVENIDA PRISMA	ALFREDO NASCIMENTO	LESTE	0	0	1										1	1,64%
28	AVENIDA SÃO JORGE	SÃO JORGE	OESTE	0	1	0										1	1,64%
29	AVENIDA SOLIMOES	MAUAZINHO	LESTE	1	0	0										1	1,64%
30	RUA ABRAHAM BENZION	NOVO ALEIXO	NORTE	1	0	0										1	1,64%
31	RUA AUGUSTA POLES	PLANALTO	CENTRO-OESTE	1	0	0										1	1,64%
32	RUA CORONEL FERREIRA DE ARUJO	PETROPOLIS	SUL	0	0	1										1	1,64%
33	RUA DA SUFRAMA	CRESPO	SUL	0	1	0										1	1,64%
34	RUA MONTE CASTELO	JAPIIM	SUL	1	0	0										1	1,64%
35	RUA PADRE JOAO RIBEIRO	CIDADE NOVA	NORTE	1	0	0										1	1,64%
36	RUA TAPAJOS	JORGE TEIXEIRA	LESTE	1	0	0										1	1,64%
37	RUA VISCONDE DE PORTO SEGURO	PARQUE DAS LARANJEIRAS	CENTRO-SUL	0	1	0										1	1,64%
38																0	0,00%
39																0	0,00%
40																0	0,00%
41																0	0,00%
42																0	0,00%
43																0	0,00%
44																0	0,00%
45																0	0,00%
46																0	0,00%
47																0	0,00%
48																0	0,00%
49																0	0,00%
50																0	0,00%
-																0	-
TOTAL				28	21	12	0	0	0	0	0	0	0	0	0	61	100,00%

VISTO:

Manaus, 21 DE MARÇO de 2023.

PEDRO MIRANDA DIAS
Diretor de Departamento de Educação de Trânsito e Estatística

KEIKO SILVA AIKAWA
Divisão de Gestão da Informação

RAIMUNDO NOGUEIRA DE SOUSA
Divisão de Gestão da Informação

PREFEITURA DE MANAUS
INSTITUTO MUNICIPAL DE MOBILIDADE URBANA - IMMU
GESTÃO DE TRÂNSITO
DIRETORIA DE ENGENHARIA E EDUCAÇÃO PARA O TRÂNSITO
DEPARTAMENTO DE EDUCAÇÃO DE TRÂNSITO E ESTATÍSTICA
DIVISÃO DE GESTÃO DA INFORMAÇÃO

XVI Prêmio Denatran de Educação no Trânsito
1º Lugar Manaustrans 2017
Minha escolha faz a diferença no trânsito

MAPA DAS **VÍTIMAS FATAIS** POR ZONA DE
DE 01 JANEIRO A 21 DE MARÇO DE 2023

Vítimas Fatais x Zona		
Zona	**Total**	
	Frequência	**%**
CENTRO-OESTE	2	3,28
CENTRO-SUL	5	8,20
LESTE	15	24,59
NORTE	21	34,43
OESTE	11	18,03
SUL	7	11,48
N/I*	0	-
Total	**61**	**100,00**

Fonte: IML/CCO

MAPA DAS **VÍTIMAS FATAIS** POR ZONA DE
DE 01 JANEIRO A 21 DE MARÇO DE 2023

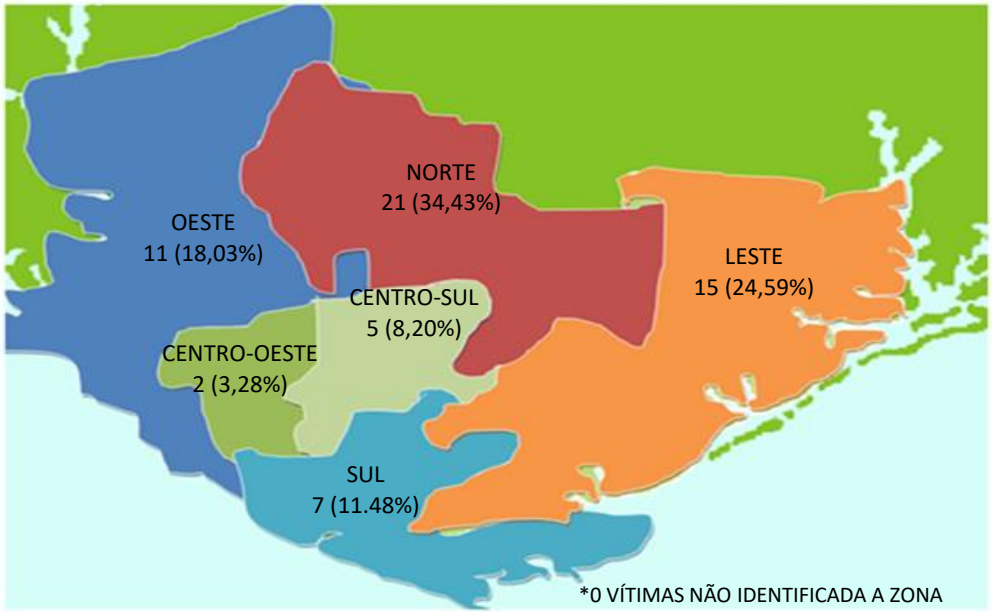

Manaus, 21 DE MARÇO de 2023.

Responsáveis:

PEDRO MIRANDA DIAS
Diretor de Departamento de Educação de Trânsito e Estatística

KEIKO SILVA AIKAWA
Divisão de Gestão da Informação

RAIMUNDO NOGUEIRA DE SOUSA
Divisão de Gestão da Informação